UCHWAŁA Nr XLI/289/2023

RADY GMINY CHŁOPICE

z dnia 27.02.2023 roku

w sprawie **: ustalenia przebiegu dróg publicznych .**

Na podstawie art. 18 ust. 2 pkt. 15 ustawy z dnia 8 marca 1990 r. o samorządzie gminnym (tj. Dz. U. z 2023r., poz. 40) oraz art. 7 ust. 3, ustawy z dnia 21 marca 1985 r. o drogach publicznych (tj. Dz. U z 2022r., poz. 1693 z póź. zm.), Rada Gminy Chłopice uchwala, co następuje :

§ 1. Ustala się przebieg niżej wymienionych dróg gminnych .

Lp	Nr drogi	Nr ew. działek	Obręb	Nazwa drogi	Długość drogi (m)
1	111465R	49	Jankowice	Droga koło S. Pelca do Fedaka	1021
2	111466 R	203	Jankowice	Droga na Zmyślówkę	123
3	111469R	272	Jankowice	Droga przy rzece	1430
4	111470R	309	Jankowice	Droga do Rudołowic	921

§ 2. Położenie dróg gminnych o ustalonym przebiegu określają załączniki graficzne do niniejszej uchwały.

§ 3. Wykonanie uchwały powierza się Wójtowi Gminy Chłopice.

§ 4. Uchwała wchodzi w życie po upływie 14 dni od dnia jej zgłoszenia w Dzienniku Urzędowym Województwa Podkarpackiego.

PRZEWODNICZĄCY
RADY GMINY CHŁOPICE
Franciszek Kiszka

UZASADNIENIE

Zgodnie z art. 7 ust. 3, ustawy z dnia 21 marca 1985 r. o drogach publicznych

(tj. Dz. U z 2022r., poz. 1693 z póź. zm.), ustalenie przebiegu istniejących dróg gminnych następuje w drodze uchwały rady gminy.

Wykazane w uchwale drogi gminne w wyniku przeprowadzonego w miejscowości Jankowice scalenia gruntów, zmieniły swoje parametry, częściowo zmieniły swój przebieg, powierzchnię skróciły się, lub też wydłużyły się, co zostało potwierdzone ostateczną decyzją Starosty Jarosławskiego z dnia 08.07.2021 roku nr GKN – 6822.3.2021 .

Dla wykazanych w uchwale dróg ustala się nowy przebieg w taki sposób, by znajdowały się one na jednej działce ewidencyjnej bez wydłużania ich na inne ciągi dróg które stanowią odrębne działki ewidencyjne.

W związku z powyższym podjęcie niniejszej uchwały uważa się za uzasadnione.

PRZEWODNICZĄCY
RADY GMINY CHŁOPICE

Franciszek Kiszka

Jankowice, droga gminna nr 111 465R „Droga koło Pelca do Fedaka”
Stary nr działki : 402/53. Nowy nr działki: 49

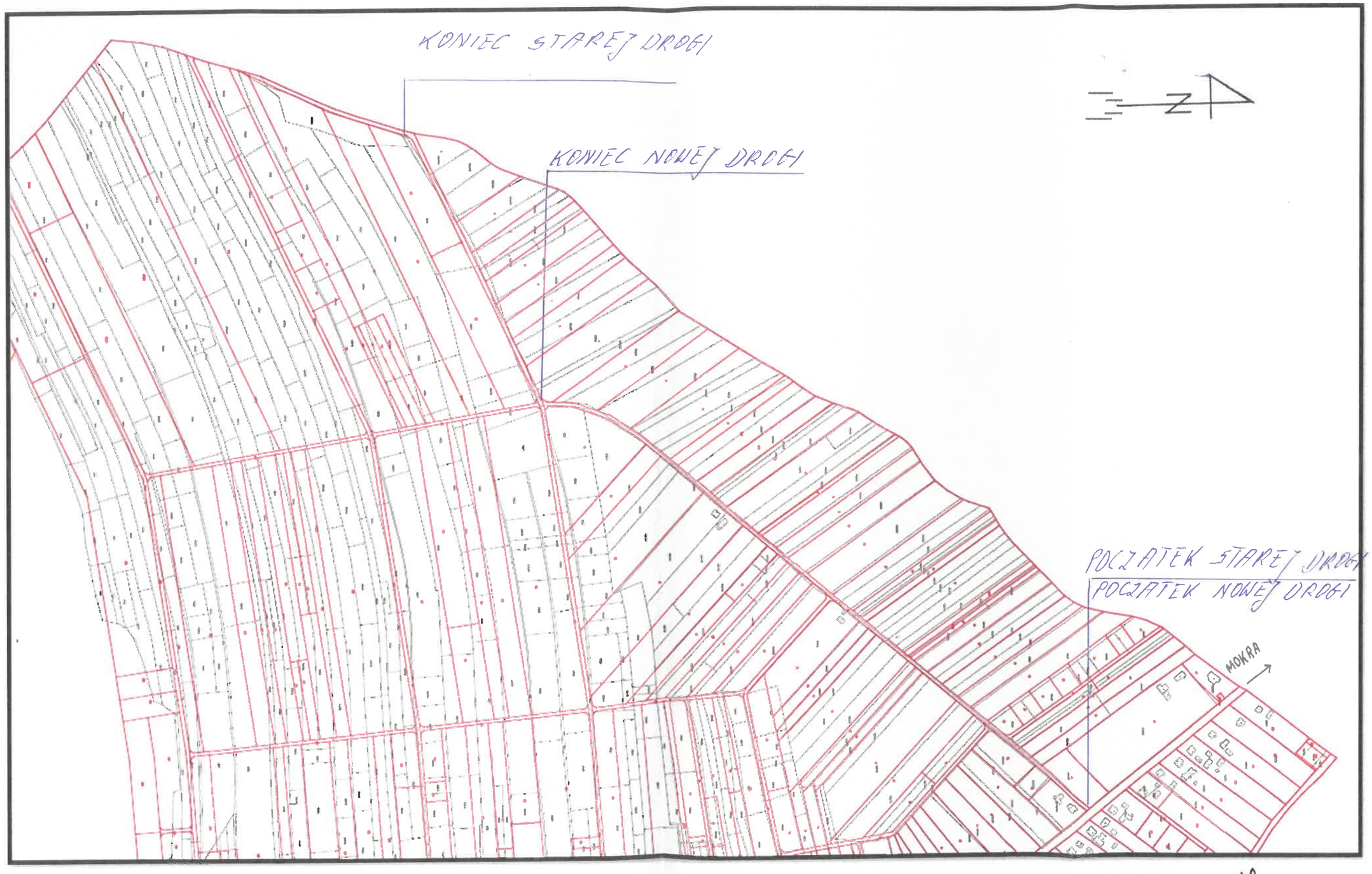

PRZEWODNICZĄCY
RADY GMINY CHŁOPICE
Franciszek Kiszka

Jankowice, droga gminna nr 111 466R „Droga na Zmyślówkę"
Stary nr działki : 519. Nowy nr działki: 203 + część 204 (do pierwszego skrzyżowania) ?

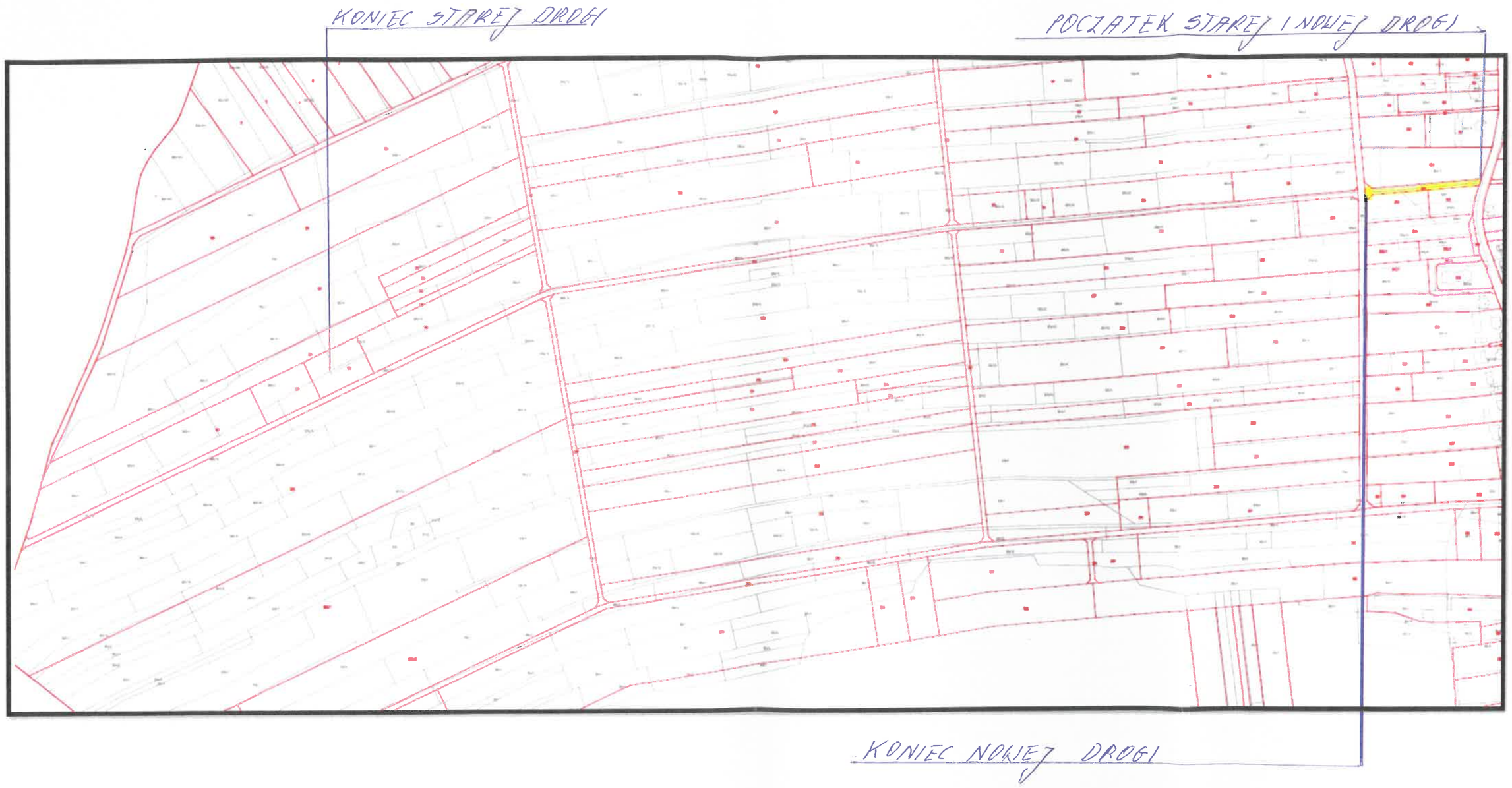

PRZEWODNICZĄCY
RADY GMINY CHOPICE
Franciszek Kiszka

Jankowice, droga gminna nr 111 469R „Droga przy rzece"
Stary nr działki: 43. Nowy nr działki: 272

Jankowice, droga gminna nr 111 470R „Droga do Rudołowic"
Stary nr działki: 509. Nowy nr działki: 309

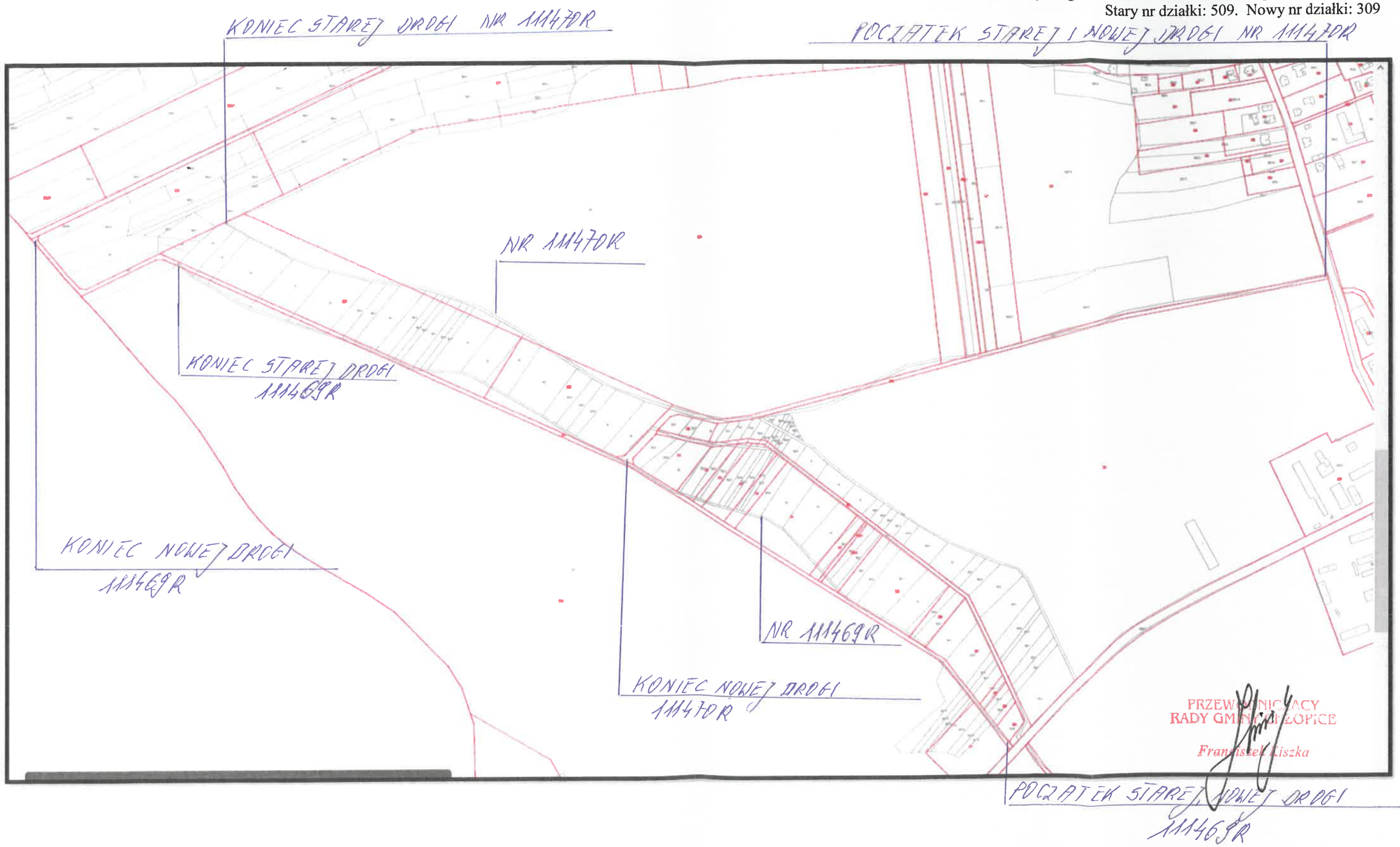

PRZEWODNICZĄCY
RADY GMINY MIŁOPICE
Franciszek Liszka